



TOYOTA

ALWAYS A
BETTER WAY

Spôsob používania funkcie Od vozidla k dverám



Connected
Services

Od vozidla k dverám

Od vozidla k dverám je funkcia, ktorá vám umožňuje preniesť časť cesty z navigačného systému vozidla do smartfónu.

Napríklad, keď používate navigáciu zabudovanú vo vozidle, ale nemôžete nájsť parkovacie miesto na požadovanom mieste. Potom môžete použiť funkciu aplikácie MyT s názvom „Od vozidla k dverám“ a preniesť poslednú časť cesty do smartfónu. Môžete pešo pokračovať podľa pokynov z mapovej aplikácie, ktorú si sami zvolíte.

Pred použitím funkcie Od vozidla k dverám

1. Pred použitím funkcie Od vozidla k dverám skontrolujte, či má vaše vozidlo prístup na internet, aby dokázalo odoslať cieľ do aplikácie.
Jedným zo spôsobov pripojenia je použitie funkcie zdieľania pripojenia cez Bluetooth.
Prečítajte si časť „Ako povoliť zdieľanie pripojenia cez Bluetooth“.
2. Vo vozidle musia byť zadané prihlasovacie údaje aplikácie MyT/Moja Toyota.
Prečítajte si časť „Ako aktivovať online navigačné služby“.
3. Vaše multimediálne zariadenie a vaše vozidlo musia byť prepojené v aplikácii. Skontrolujte, či sa v aplikácii zobrazuje ID multimediálneho zariadenia (ikona ozubeného kolieska > Nastavenia > karta Vozidlo > časť Multimédiá).
Ak sa nezobrazuje, pridajte ho podľa pokynov v aplikácii.

Používanie funkcie Od vozidla k dverám: Prehľad

Krok 1 – Kliknite na tlačidlo „Mapa“.

Krok 2 – Kliknite na ikonu vyhľadávania.

Krok 3 – Zadajte cieľ.

Krok 4 – Po vypnutí zapaľovania a vo vzdialenosti od 50 m do 1,5 km od vášho cieľa sa v aplikácii MyT zobrazí upozornenie funkcie Od vozidla k dverám. Kliknite na mapu.

Krok 5 – Pomocou tejto mapy môžete navigovať až do cieľa, prípadne môžete na smartfóne použiť inú aplikáciu:

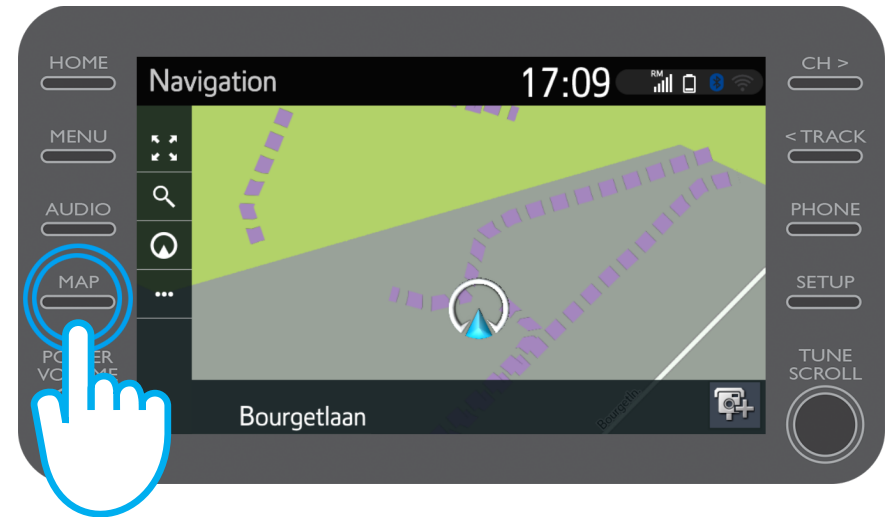
Krok 6 – Posuňte sa nadol a kliknite na tlačidlo „Pokračovať v inej aplikácii“.

Krok 7 – Spustite požadovanú navigačnú aplikáciu.

Krok 8 – Postupujte podľa pokynov, aby ste došli až do cieľa!

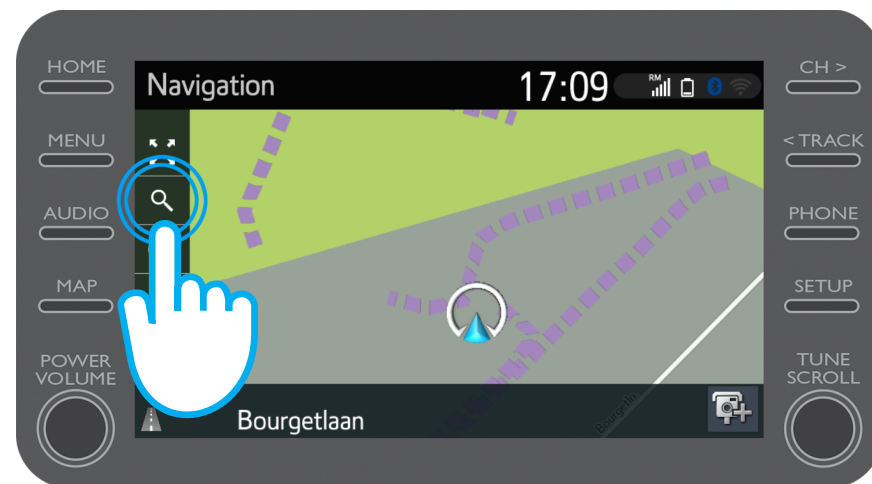
Používanie funkcie Od vozidla k dverám: Krok 1

Kliknite na tlačidlo „Mapa“.



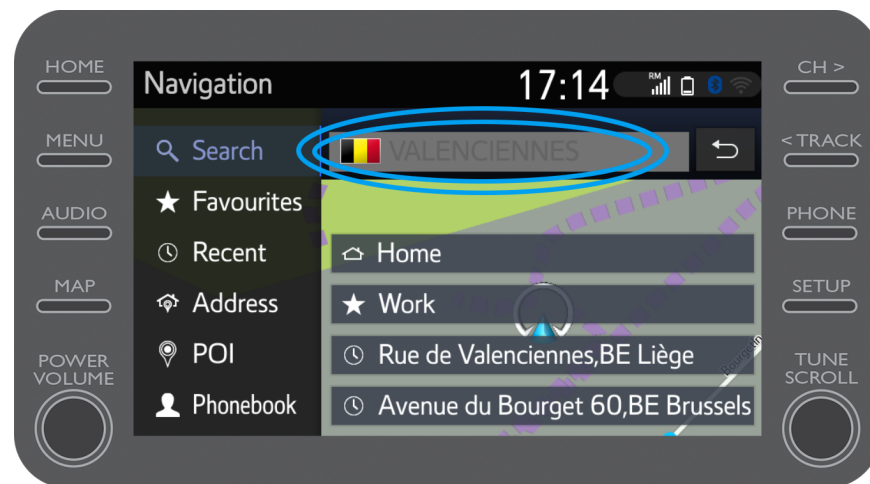
Používanie funkcie Od vozidla k dverám: Krok 2

Kliknite na ikonu vyhľadávania.



Používanie funkcie Od vozidla k dverám: Krok 3

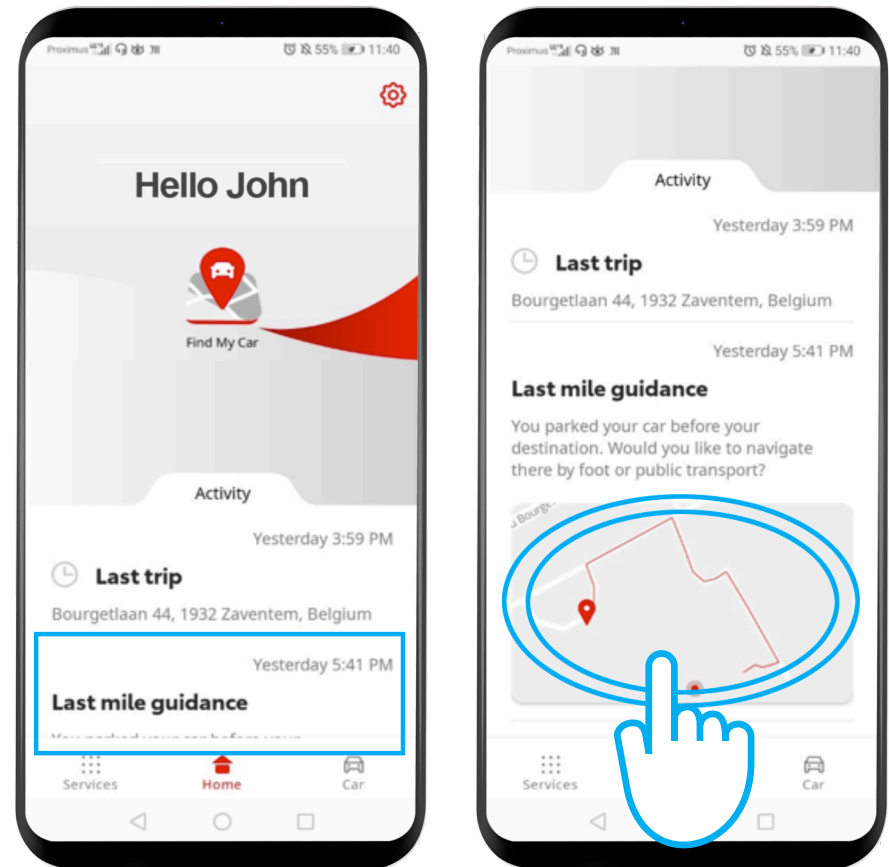
Zadajte cieľ.



Používanie funkcie Od vozidla k dverám: Krok 4

Po jazde a vypnutí zapaľovania (od 50 m do 1,5 km od cieľa) sa v aplikácii MyT zobrazí upozornenie funkcie Od vozidla k dverám.

Kliknite na mapu.



Používanie funkcie Od vozidla k dverám: Krok 5

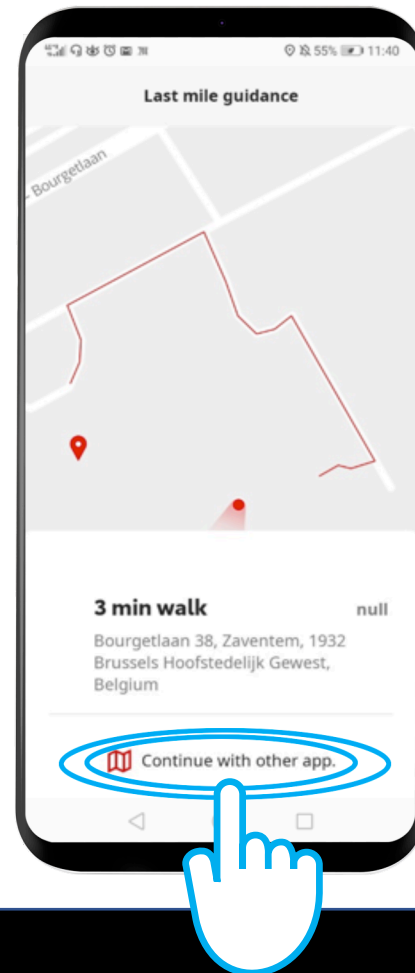
Pomocou tejto mapy môžete navigovať až do cieľa, prípadne môžete na smartfóne použiť inú, obľúbenú aplikáciu.

V takom prípade si pozrite krok 6.



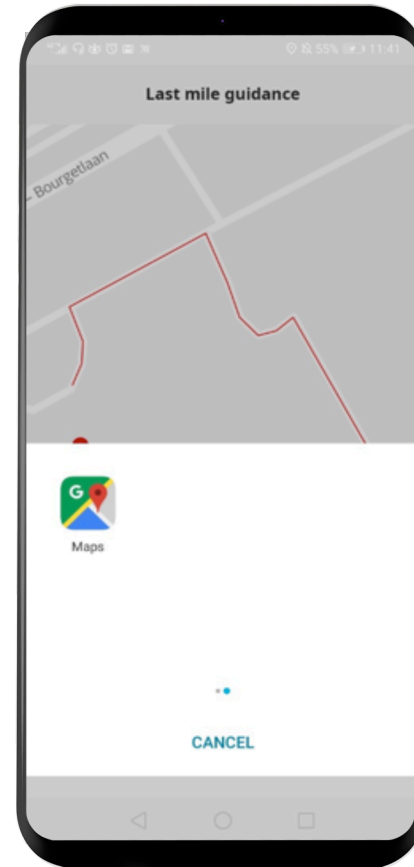
Používanie funkcie Od vozidla k dverám: Krok 6

Potiahnite prstom nahor a kliknite na tlačidlo „Pokračovať v inej aplikácii“.



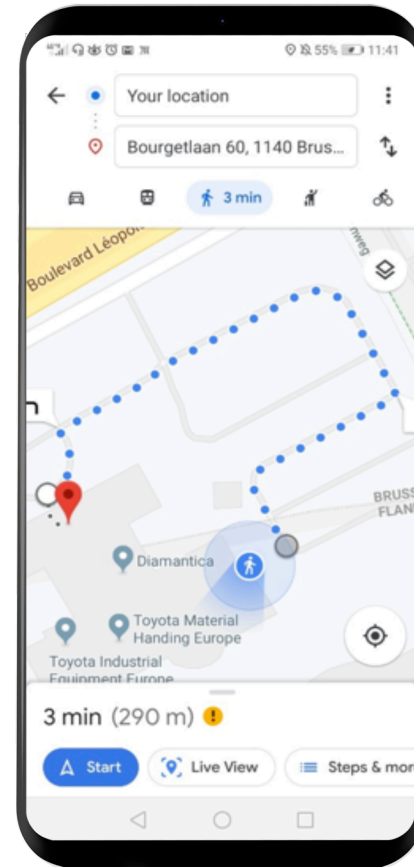
Používanie funkcie Od vozidla k dverám: Krok 7

V smartfóne spustíte navigačnú aplikáciu podľa vášho výberu.



Používanie funkcie Od vozidla k dverám: Krok 8

Postupujte podľa pokynov, aby ste došli až do cieľa!



MyT | App

Život sa začína, keď sa pripojíte.

MyT | Connected
Services